






2020년 제2차 국립산악박물관 자료 공개구입 감정평가 최종 결과

연번	사진	명칭(소장자부여)	수량		크기	시대(소장자 추정)
			건	점		
1		삼척지도	1	1	84X140	1900년전후
2		영양지	1	4	19*28	1977년
3		장릉지 건곤	1	2	20*28.5	1891년
4		금오승람	1	4	19.2*28.4	1936년
5		상산지	1	3	18.8*25.8	1929년